


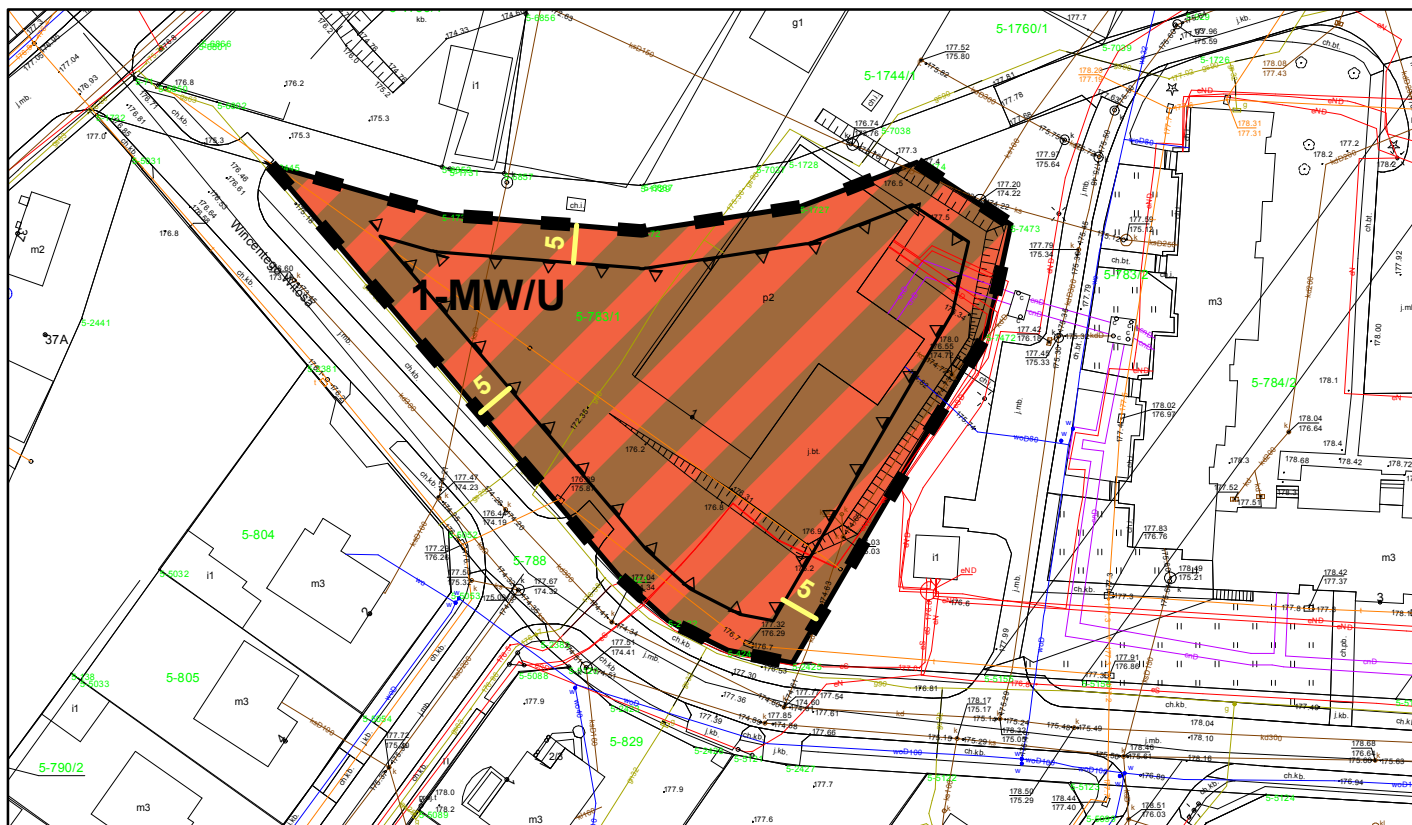
Miejscowy plan zagospodarowania przestrzennego dla działki ewidencyjnej nr 783/1 w Stoczku Łukowskim



1:1 000



Załącznik nr 1
od Uchwały nr
Rady Miasta Stoczek Łukowski
z dnia



Ustalenia planu:

- granica obszaru objętego planem
- linia rozgraniczająca tereny o różnym przeznaczeniu lub różnych zasadach zagospodarowania
- nieprzekraczalna linia zabudowy

Przeznaczenie terenu

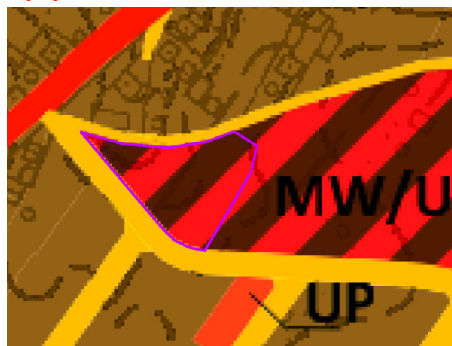
MW/U - teren zabudowy mieszkaniowej wielorodzinnej i usługowej

linia wymiarowa wraz z podanym wymiarem w m.

Układ odniesienia PL2000 strefa 7

Licencja: Starosty Łukowskiego
nr PODGiK.6640.1.91.2022_0611_P
z dnia 14 grudnia 2022 r.

Wyrys ze studium uwarunkowań i kierunków zagospodarowania przestrzennego miasta Stoczek Łukowski



TERENY ZABUDOWY

- MW tereny zabudowy mieszkaniowej wielorodzinnej
- MW/U tereny zabudowy mieszkaniowej wielorodzinnej i usługowej
- MW/MN tereny zabudowy mieszkaniowej wielorodzinnej i jednorodzinnej
- MN/U tereny zabudowy mieszkaniowej jednorodzinnej i usługowej